Vytyčovací výkres
M 1:250



t = 2.183 m
y = 0.001 m
R = 4000 m
+1.414‰
359.812 m
+2.505‰
488.152 m
202.049
112.009 812
112.000
12
13
14



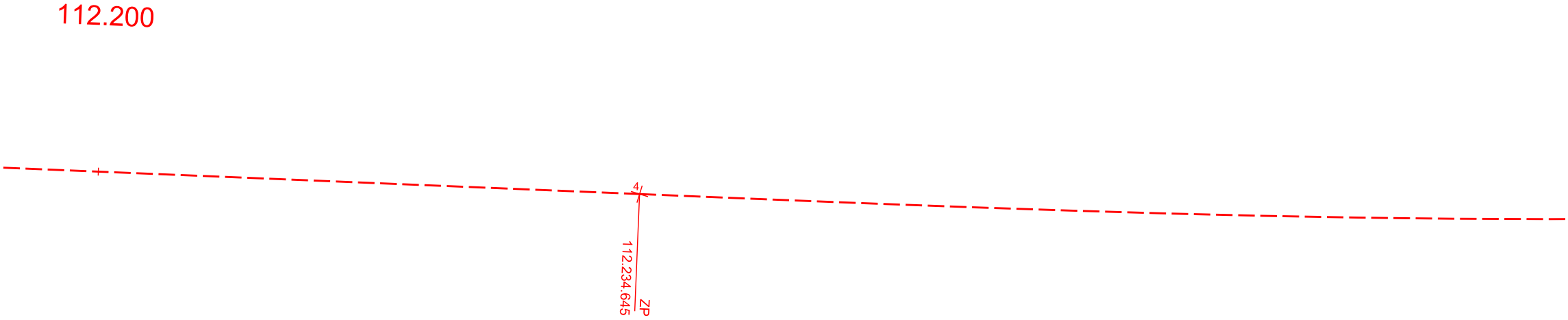
112.200
4
112.234.645
ZP

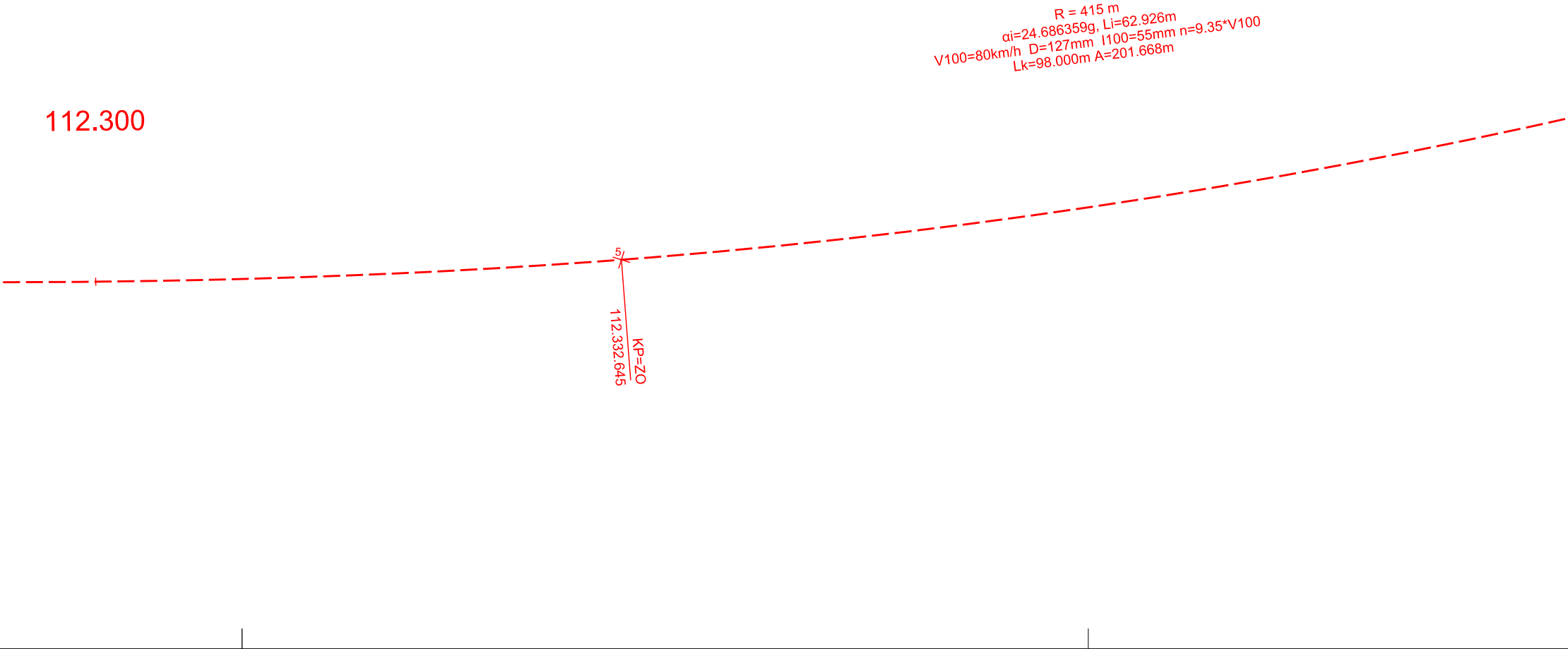
R = 415 m
αi=24.686359g, Li=62.926m
V100=80km/h D=127mm I100=55mm n=9.35*V100
Lk=98.000m A=201.668m
112.300
5
112.332.645
KP=ZO

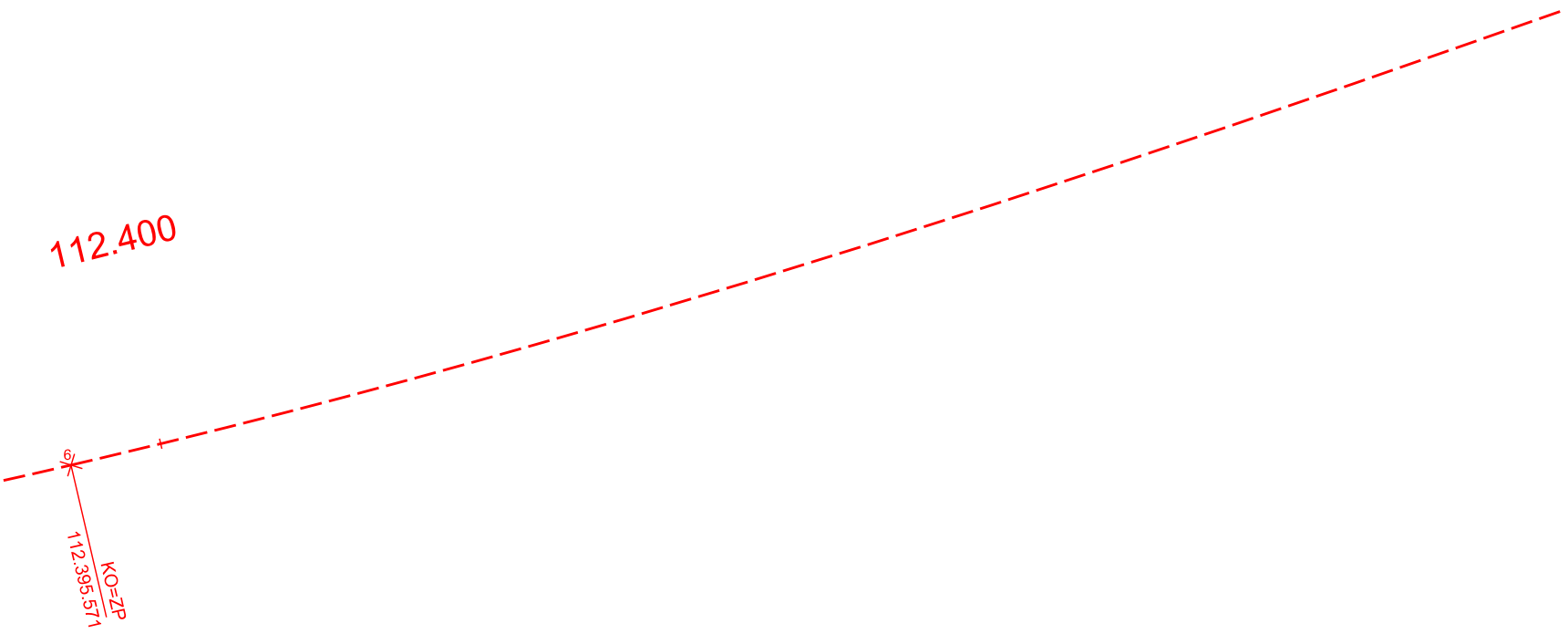
112.400
6
KO=ZP
112.395.571

Ministerstvo dopravy
Státní fond dopravní infrastruktury

Orientační schéma:

Razítko oprávněné osoby:

Podpis: Datum:

Revize:	Datum:	Popis:	Kontroloval:
000	03/2022	Definitivní odevzdání dokumetace	Ing. Matěj Darda

Stavebník/Investor: Správa železnic, státní organizace
Adresa: Dlážděná 1003/7, 110 00 Praha 1
Zástupce investora: Stavební správa východ
Adresa: Nerudova 1, 779 00 Olomouc

SPRÁVA ŽELEZNIC

Zhotovitel stavby: **SB projekt s.r.o.**
Adresa: Kasárenská 4063/4, 695 01 Hodonín
Kontakt: T: +420 725 528 626
E: info@sbprojekt.cz]

Zhotovitel objektu: **MORAVIA CONSULT Olomouc a.s.**
Adresa: Legionářská 1085/8, 779 00 Olomouc
Kontakt: T: +420 585 570 444
E: moravia@moravia.cz

Hlavní projektant (HIP):	Specialista:	Odpovědný projektant:	Zpracovatel:
Ing. Marian Kiss	Ing. Matěj Darda	Ing. Matěj Darda	Ing. Matěj Darda

Název stavby/akce: **Doplnění závor na přejezdu v km 111,590 (P7971) trati Brno – Vlárský průsmyk**

Označení (S-kód): S621800214
Označení zhotovitele: 2103038-01
Název části: Kolejový svršek a spodek
Označení části: **D.2.2.01**
Název objektu: **Železniční svršek a spodek v km 111,590**
Označení objektu/komplexu: **SK 11-21-02**
Název přílohy: Vytyčovací výkres
Název dílčí části přílohy: Vytyčovací výkres km 111.560 - 112.400
Číslo přílohy: **2. 042**
Paré:
Kraj: Zlínský
Katastrální území: Drslavice [632643]
TUDU: 230234
Stupeň dokumentace: DUSP
Datum zpracování: 19.03.2022
Formáty: 10 x A4
Měřítko: 1:250

S-kód:	Stupeň dokumentace:	Část:	Objekt:	Podobjekt:	Příloha:	Revize:
S621800214	_DUSP	-D2101	-SK11202	-xx	-2-042	-000

[Prostor pro další informace]